



“БАЯНГОЛ ЭКО ЗААМАР” ХХК-Д

**МОНГОЛ УЛСЫН  
БАЙГАЛЬ ОРЧИН,  
АЯЛАЛ ЖУУЛЧЛАЛЫН ЯАМ**

15160 Улаанбаатар хот, Чингэлтэй дүүрэг,  
Нэгдсэн Үндэстний гудамж 5/2, Засгийн газрын II байр,  
Утас: 26 19 66, Факс: (976-51) 26 61 71,  
E-mail: contact@mne.gov.mn, http://www.mne.mn

2019.01.03 № 06/52

танай \_\_\_\_\_-ны № \_\_\_\_\_-т

**Гэрээ хүргүүлэх тухай**

Танай 2018 оны 12 дугаар сарын 10-ны өдрийн 18/107 тоот албан бичигтэй танилцлаа.

Төв аймгийн Заамар, Булган аймгийн Бүрэгхангай сумын нутагт орших MV-000290 дугаар ашигт малтмалын ашиглалтын тусгай зөвшөөрөлтэй талбайн “Усны сан бүхий газрын энгийн хамгаалалтын бүсэд олборлолт явуулж эхэлсэн, тусгай зөвшөөрөл бүхий талбайд холбогдох арга хэмжээ авах, нөхөн сэргээх үйл ажиллагааны гэрээ”-г байгуулан хүргүүлж байна.

Гэрээг хавсралтаар хүргүүлэв. /4 хувь, 20 хуудастай/

ХҮРЭЭЛЭН БУЙ ОРЧИН, БАЙГАЛИЙН  
НӨӨЦИЙН УДИРДЛАГЫН ГАЗРЫН ДАРГЫН  
АЛБАН ҮҮРГИЙГ ТҮР ОРЛОН ГҮЙЦЭТГЭГЧ  
БАЙГАЛЬ ОРЧНЫ ҮНЭЛГЭЭ, АУДИТЫН  
ХЭЛТСИЙН ДАРГА



А.ЭНХБАТ

**УСНЫ САН БҮХИЙ ГАЗРЫН ЭНГИЙН ХАМГААЛАЛТЫН БҮСЭД  
ОЛБОРЛОЛТ ЯВУУЛЖ ЭХЭЛСЭН, ТУСГАЙ ЗӨВШӨӨРӨЛ  
БҮХИЙ ТАЛБАЙД ХОЛБОГДОХ АРГА ХЭМЖЭЭ АВАХ,  
НӨХӨН СЭРГЭЭХ ҮЙЛ АЖИЛЛАГААНЫ ГЭРЭЭ**

20 18 оны 12 сарын 25 өдөр

Дугаар УС- 38/2018

Улаанбаатар хот

Энэхүү гэрээг нэг талаас Байгаль орчин, аялал жуулчлалын яам (цаашид “БОАЖЯ” гэх), Ашигт малтмал, газрын тосны газар, Мэргэжлийн хяналтын ерөнхий газар, Төв, Булган аймгийн Засаг дарга (цаашид “Засаг дарга” гэх), нөгөө талаас Төв аймгийн Заамар, Булган аймгийн Бүрэгхангай сумын нутагт орших Баянголын гольдирол алтны шороон ордын ашигт малтмалын MV-000290 тоот тусгай зөвшөөрөл эзэмшигч “Баянгол эко заамар” ХХК (цаашид “тусгай зөвшөөрөл эзэмшигч” гэх) нар Гол, мөрний урсац бүрэлдэх эх, усны сан бүхий газрын хамгаалалтын бүс, ойн сан бүхий газарт ашигт малтмал хайх, ашиглахыг хориглох тухай хуулийг дагаж мөрдөх журмын тухай хуулийн 2.2 дахь хэсэг, 3 дугаар зүйл, Засгийн газрын 2015 оны 120 дугаар тогтоолоор баталсан “Гол мөрний урсац бүрэлдэх эхийн бүсэд олгосон тусгай зөвшөөрлийг цуцлах, усны сан бүхий газрын энгийн хамгаалалтын бүсэд олборлолт явуулж эхэлсэн, тусгай зөвшөөрөл бүхий талбайд холбогдох арга хэмжээ авах, нөхөн сэргээлт хийлгэх журам” (цаашид “журам” гэх)-ыг тус тус үндэслэн усны сан бүхий газрын хамгаалалтын бүсэд ашигт малтмал ашиглахтай холбогдон талуудын хооронд үүсэх харилцааг зохицуулахаар харилцан тохиролцож байгуулав.

**Нэг. Ерөнхий зүйл**

1.1. Тусгай зөвшөөрөл эзэмшигч нь MV-000290 тоот тусгай зөвшөөрлөөр олгосон талбайн усны сан бүхий газрын хамгаалалтын бүсэд давхацсан хэсэг (цаашид “давхацсан талбай” гэх)-т холбогдох хууль тогтоомж, журмын дагуу ашигт малтмал олборлох үйл ажиллагаа явуулах бөгөөд эвдэрсэн газрыг зохих журмын дагуу нөхөн сэргээж, тухайн талбайг хүлээлгэн өгнө.

1.2. Энэхүү гэрээ байгуулагдсаны дараа тусгай зөвшөөрөл эзэмшигч нь давхацсан талбайд холбогдох уулын ажлын төлөвлөгөөг Ашигт малтмал, газрын тосны газарт ирүүлнэ.

1.3. Засгийн газрын 2015 оны 120 дугаар тогтоолоор баталсан журмын 2.4-т заасан давхацсан талбайн хилийн заагийг тогтоож, шав тэмдэг тавьсан акт нь энэхүү гэрээний салшгүй хэсэг болно.

1.4. БОНХАЖЯ-наас ирүүлсэн усны сан бүхий газрын энгийн хамгаалалтын бүсийн хилийн заагтай давхцалтай хэсгийн солбицлуудыг хэвлэж энэхүү гэрээнд хавсаргана.

**Хоёр. Тусгай зөвшөөрөл эзэмшигчийн эрх, үүрэг**

2.1. Тусгай зөвшөөрөл эзэмшигч нь Ашигт малтмалын тухай хуульд зааснаас гадна энэхүү гэрээ болон холбогдох бусад хууль тогтоомж, журамд заасан эрх эдэлж, үүрэг хүлээнэ.

2.2. Тусгай зөвшөөрөл эзэмшигч нь Усны тухай хуулийн 22.2-т заасан усны сан бүхий газрын онцгой хамгаалалтын бүсийн хилийн заагтай давхцалтай хэсгийг Ашигт

БОАЖЯ, Төв, Булган аймгийн Засаг дарга, АМГТГ, МХЕГ, “Баянгол эко заамар” ХХК-ийн MV-000290 тоот тусгай зөвшөөрлийн талбайд холбогдох арга хэмжээ авах, нөхөн сэргээх үйл ажиллагааны гэрээ малтмалын тухай хуулийн 55 дугаар зүйлд заасны дагуу буцаан өгөх бөгөөд тухайн бүсэд нөхөн сэргээлтээс бусад үйл ажиллагаа явуулах, усны санг бохирдуулахыг хориглоно.

2.3. Тусгай зөвшөөрөл эзэмшигч нь давхацсан талбайд ногдох, тодорхой нөхцөлд хязгаарласан нөөцийн эдийн засгийн үр ашгийг тооцсоны үндсэн дээр энэхүү гэрээг байгуулснаас хойш 5 сарын дотор Ашигт малтмалын нөөцийн улсын нэгдсэн тоо бүртгэлд бүртгүүлнэ.

2.4. Тусгай зөвшөөрөл эзэмшигч нь давхацсан талбайд ногдох, эдийн засгийн үр ашигтай нөөцийг ашиглах техник, эдийн засгийн үндэслэл (цаашид “ТЭЗҮ” гэх)-ийг гэрээ байгуулснаас хойш 9 сарын дотор Ашигт малтмал, газрын тосны газарт хүргүүлнэ. Тусгай зөвшөөрөл эзэмшигч нь ТЭЗҮ батлагдсанаас хойш 5 сарын дотор уурхайг улсын комисст хүлээлгэн өгөх хүсэлтээ гаргана.

2.5. Тусгай зөвшөөрөл эзэмшигч нь компанийн удирдлага өөрчлөгдөх бүрт холбогдох баримтын хуулбарыг Ашигт малтмал, газрын тосны газарт албан бичгээр хүргүүлнэ.

2.6. Тусгай зөвшөөрөл эзэмшигч нь байгаль орчныг хамгаалах, нөхөн сэргээхэд шаардлагатай хөрөнгийг тухайн жилийн байгаль орчны менежментийн төлөвлөгөөг батлуулахаас өмнө БОНХАЖЯ-ны **Төрийн сан банк дахь 900013406** тоот дансанд байршуулна.

2.7. Тусгай зөвшөөрөл эзэмшигч нь энэхүү гэрээний хэрэгжилтийн тайланг тухайн жилийн уулын ажлын тайлан хэлбэрээр боловсруулж, дараа оны уулын ажлын төлөвлөгөөний хамтаар жил бүрийн 12 дугаар сарын 1-ний дотор Ашигт малтмал, газрын тосны газарт хүргүүлнэ.

2.8. Тусгай зөвшөөрөл эзэмшигч нь байгаль орчны менежментийн төлөвлөгөөний хэрэгжилтийн тайлан болон нөхөн сэргээлтийн тайланг жил бүрийн 11 дүгээр сард багтаан БОНХАЖЯ-нд хүргүүлнэ.

2.9. Тусгай зөвшөөрөл эзэмшигч нь гэрээний бусад оролцогчдын төлөөллийг давхацсан талбайд саадгүй нэвтрүүлнэ.

2.10. Тусгай зөвшөөрөл эзэмшигч нь энэхүү гэрээний хэрэгжилтийн талаар холбогдох байгууллагуудаас шаардсан мэдээллийг цаг тухайд нь гаргаж өгнө.

2.11. Тусгай зөвшөөрөл эзэмшигч нь энэхүү гэрээний 1.4-т заасан усны сан бүхий газрын онцгой хамгаалалтын бүсийн хилийн заагтай давхцалтай хэсэгт олборлолтын үйл ажиллагаа явуулахыг хатуу хориглоно. Энэхүү талбайг хамгаалах асуудлыг хариуцах ба олборлолтод өртсөн тохиолдолд хариуцлагыг бүрэн хүлээнэ.

### **Гурав. Ашигт малтмал, газрын тосны газрын эрх, үүрэг**

3.1. Ашигт малтмал, газрын тосны газар нь энэхүү гэрээний хэрэгжилтийн тайлан, мэдээг жил бүрийн 12 дугаар сард багтаан гэрээний бусад оролцогчдоос хүлээн авч, гэрээг сунгах бөгөөд гэрээний үүргийн биелэлт хангалтгүй тохиолдолд холбогдох байгууллагын санал, дүгнэлтийг үндэслэн зөрчлийг арилгах хүртэл хугацаанд зохих журмын дагуу тусгай

БОАЖЯ, Төв, Булган аймгийн Засаг дарга, АМГТГ, МХЕГ, “Баянгол эко заамар” ХХК-ийн MV-000290 тоот тусгай зөвшөөрлийн талбайд холбогдох арга хэмжээ авах, нөхөн сэргээх үйл ажиллагааны гэрээ зөвшөөрөл эзэмшигчийн ашигт малтмал олборлох үйл ажиллагааг түдгэлзүүлж, шаардлагатай тохиолдолд гэрээг цуцлах хүртэл арга хэмжээ авна.

3.2. Тусгай зөвшөөрөл эзэмшигч гэрээгээр хүлээсэн үүргээ хэрхэн биелүүлсэн талаар энэхүү гэрээний 3.1-д заасан хугацаанд холбогдох байгууллагаас санал, дүгнэлт ирүүлээгүй тохиолдолд гэрээг сунгахыг зарчмын хувьд дэмжсэн гэж үзэж, зохих журмын дагуу сунгана.

3.3. Ашигт малтмал, газрын тосны газар нь гэрээг сунгасан эсэх талаарх мэдээллийг дараа жилийн 1 дүгээр сард багтаан холбогдох байгууллагад хүргүүлнэ.

3.4. Ашигт малтмал, газрын тосны газар нь Ашигт малтмалын тухай хуульд зааснаас гадна энэхүү гэрээ болон холбогдох бусад хууль тогтоомж, журамд заасан эрх эдэлж, үүрэг хүлээнэ.

### **Дөрөв. Байгаль орчны асуудал эрхэлсэн төрийн захиргааны төв байгууллагын эрх, үүрэг**

4.1. БОАЖЯ нь Ашигт малтмалын тухай хуульд зааснаас гадна энэхүү гэрээ болон холбогдох бусад хууль тогтоомж, журамд заасан эрх эдэлж, үүрэг хүлээнэ.

4.2. БОАЖЯ нь тусгай зөвшөөрөл эзэмшигчийн байгаль орчны менежментийн төлөвлөгөөний биелэлтийг дүгнэж, дүгнэлтээ холбогдох саналын хамт жил бүрийн 12 дугаар сард багтаан Ашигт малтмалын газарт хүргүүлнэ.

4.3. Байгаль орчны улсын байцаагч нь тусгай зөвшөөрөл эзэмшигчийн үйл ажиллагаанд хяналт шалгалт хийх явцад илэрсэн зөрчлийн талаарх дүгнэлтээ \_\_\_\_ ажлын өдөрт багтаан Ашигт малтмалын газарт хүргүүлнэ.

### **Тав. Мэргэжлийн хяналтын асуудал эрхэлсэн төрийн захиргааны байгууллагын эрх, үүрэг**

5.1. Мэргэжлийн хяналтын ерөнхий газар нь Ашигт малтмалын тухай хуульд зааснаас гадна энэхүү гэрээ болон холбогдох бусад хууль тогтоомж, журамд заасан эрх эдэлж, үүрэг хүлээнэ.

5.2. Мэргэжлийн хяналтын ерөнхий газар нь иргэдийн өргөдөл, гомдол болон холбогдох бусад байгууллагын саналыг үндэслэн тусгай зөвшөөрөл эзэмшигчийн үйл ажиллагаанд хяналт шалгалт хийж, дүгнэлт гаргана.

5.3. Мэргэжлийн хяналтын улсын байцаагч нь тусгай зөвшөөрөл эзэмшигчийн үйл ажиллагаанд хяналт шалгалт хийх явцад илэрсэн зөрчлийн талаарх дүгнэлтээ 15 ажлын өдөрт багтаан Ашигт малтмалын газарт хүргүүлнэ.

5.4. Мэргэжлийн хяналтын ерөнхий газар нь тусгай зөвшөөрөл эзэмшигч энэхүү гэрээгээр хүлээсэн үүргээ хэрхэн биелүүлсэн талаарх санал, дүгнэлтийг жил бүрийн 12 дугаар сард багтаан Ашигт малтмалын газарт хүргүүлнэ.

### **Зургаа. Орон нутгийн захиргааны байгууллагын эрх, үүрэг**

БОАЖЯ, Төв, Булган аймгийн Засаг дарга, АМГТГ, МХЕГ, “Баянгол эко заамар” ХХК-ийн MV-000290 тоот тусгай зөвшөөрлийн талбайд холбогдох арга хэмжээ авах, нөхөн сэргээх үйл ажиллагааны гэрээ

6.1. Орон нутгийн захиргааны байгууллага нь гол, мөрний урсац бүрэлдэх эх, усны сан бүхий газрын хамгаалалтын бүс, ойн сан бүхий газарт ашигт малтмал хайх, ашиглахыг хориглох хууль тогтоомж болон энэхүү гэрээний хэрэгжилтийн талаар тухайн орон нутгийн иргэд, иргэний нийгмийн байгууллагуудад мэдээлэл өгнө.

6.2. Тусгай зөвшөөрөл эзэмшигч энэхүү гэрээ болон орон нутагтай хамтран ажиллах гэрээгээр хүлээсэн үүргээ хангалтгүй биелүүлсэн гэж үзвэл орон нутгийн захиргааны байгууллага нь энэ тухай Ашигт малтмалын газарт албан бичгээр мэдэгдэнэ.

6.3. Орон нутгийн захиргааны байгууллага нь энэхүү гэрээгээр хүлээсэн үүргээ биелүүлэхэд нь тусгай зөвшөөрөл эзэмшигчид зохих журмын дагуу дэмжлэг үзүүлж, хамтран ажиллана.

6.4. Орон нутгийн захиргааны байгууллага нь энэхүү гэрээний хэрэгжилтийн талаарх мэдээллийг гэрээний оролцогч бусад талуудаас зохих журмын дагуу авах эрхтэй.

### **Долоо. Гэрээний хугацаа**

7.1. Гэрээ нь талууд гарын үсэг зурж, баталгаажуулснаар **ХҮЧИН** төгөлдөр болох бөгөөд давхацсан талбайд ашигт малтмал олборлох үйл ажиллагааг дуусгавар болгон уурхайг хааж, нөхөн сэргээсэн талбайг орон нутагт хүлээлгэн өгөх хүртэл хугацаанд хүчинтэй байна. Талууд гэрээний биелэлтийг дараа жилийн 1 дүгээр сард багтаан дүгнэнэ.

7.2. Тусгай зөвшөөрөл эзэмшигч нь давагдашгүй хүчин зүйлсийн улмаас энэхүү гэрээгээр хүлээсэн үүргээ биелүүлэх боломжгүй тохиолдолд үүссэн нөхцөл байдлын талаар Ашигт малтмалын газарт албан бичгээр мэдэгдэх бөгөөд энэ тохиолдолд шаардлагатай хугацаагаар түүнийг гүйцэтгэх хугацааг сунгана.

7.3. Тусгай зөвшөөрөл эзэмшигч энэхүү гэрээг дүгнэж, дуусгавар болгох хүсэлтийг ирүүлсэн тохиолдолд Ашигт малтмалын газар холбогдох байгууллагуудын оролцоо бүхий Ажлын хэсгийг байгуулан ажиллуулж, гэрээг дүгнэнэ.

### **Найм. Талуудын хүлээх хариуцлага**

8.1. Тусгай зөвшөөрөл эзэмшигчийн буруутай үйл ажиллагааны улмаас түүний ашигт малтмал ашиглах тусгай зөвшөөрлийг хүчингүй болгосон тохиолдолд тэрээр энэхүү гэрээгээр хүлээсэн үүргээ бүрэн биелүүлнэ.

8.2. Тусгай зөвшөөрөл эзэмшигч энэхүү гэрээгээр хүлээсэн үүргээ зохих журмын дагуу биелүүлээгүй бол Ашигт малтмалын газар гэрээг дуусгавар болгох бөгөөд энэ тухай гэрээний бусад оролцогчдод албан бичгээр мэдэгдэнэ.

8.3. Тусгай зөвшөөрөл эзэмшигч Монгол Улсын хууль тогтоомж, стандарт, холбогдох бусад эрх зүйн актыг зөрчсөн бол тухайн зөрчлийг илрүүлсэн этгээд энэхүү гэрээг цуцлах ноцтой үр дагавартайгаас бусад тохиолдолд түүнд зөрчлийг арилгуулах хугацаатай үүрэг, даалгавар өгч, биелэлтийг хангуулна.

БОАЖЯ, Төв, Булган аймгийн Засаг дарга, АМГТГ, МХЕГ, “Баянгол эко заамар” ХХК-ийн MV-000290 тоот тусгай зөвшөөрлийн талбайд холбогдох арга хэмжээ авах, нөхөн сэргээх үйл ажиллагааны гэрээ  
Ашигт малтмалын газар шаардлагатай гэж үзсэн тохиолдолд зөрчлийг арилгах хүртэлх хугацаанд зохих журмын дагуу ашигт малтмал олборлох үйл ажиллагааг түдгэлзүүлж болно.

### Ес. Маргаан хянан шийдвэрлүүлэх тухай

9.1. Талууд энэхүү гэрээтэй холбогдон үүссэн маргаантай асуудлыг харилцан зөвшилцөх замаар шийдвэрлэх бөгөөд тохиролцоонд хүрээгүй тохиолдолд харьяаллын дагуу Монгол Улсын шүүхээр шийдвэрлүүлнэ.

### Арав. Бусад зүйл

10.1. Гэрээг монгол хэл дээр ижил хүчинтэй 6 (зургаан) эх хувь үйлдэх бөгөөд гэрээний оролцогч тус бүр 1 (нэг) хувийг хадгална.

#### ГЭРЭЭГ БАЙГУУЛСАН ТАЛУУД:

БОАЖЯ-ны ХБОБНУГ-ын дарга

  
.....  
/Г.Нямдаваа/  


“Баянгол эко заамар” ХХК-ийн захирал

  
.....  
/Б.Баянжаргал/  


АМГТГ-ын УУҮТХ-ийн дарга

  
.....  
/Д.Хангай/  


Төв аймгийн Засаг дарга

  
.....  
/Ж.Батжаргал/  


Булган аймгийн Засаг дарга

  
.....  
/З.Батзориг/  


МХЕГ-ын ГУУХХ-ийн дарга

  
.....  
/С.Батмөнх-Эрдэнэ/  




**МОНГОЛ УЛСЫН  
БАЙГАЛЬ ОРЧИН,  
АЯЛАЛ ЖУУЛЧЛАЛЫН ЯАМ**

15160 Улаанбаатар хот, Чингэлтэй дүүрэг,  
Нэгдсэн Үндэстний гудамж 5/2, Засгийн газрын II байр,  
Утас: 26 19 66, Факс: (976-51) 26 61 71,  
E-mail: contact@mne.gov.mn, http://www.mne.mn

2017.11.29 № 065/7322

танай \_\_\_\_\_-ны № \_\_\_\_\_-т

**Шав тэмдэг хүлээн авсан тухай**

Танай компани эзэмшил Төв аймгийн Заамар, Булган аймгийн Бүрэгхангай сумын нутаг дэвсгэрт орших MV-000290 тоот ашиглалтын тусгай зөвшөөрлийн талбай нь:

Гол мөрний урсац бүрэлдэх эх, усны сан бүхий газрын хамгаалалтын бүс, ойн сан бүхий газарт ашигт малтмал хайх, ашиглахыг хориглох тухай хуулийн 4.3, тус хуулийг дагаж мөрдөх журмын тухай хуулийн 2.1-д заасан Засгийн газрын 2012 оны 194 дүгээр тогтоолоор баталсан /Засгийн газрын 2015 оны 289 дүгээр тогтоолоор өөрчлөлт орсон/ усны сан бүхий газрын энгийн хамгаалалтын бүстэй хэсэгчилсэн давхцалтай.

Шав тэмдэгжүүлсэн тухай акт, тайланд тусгагдсан 107 цэг нь Усны тухай хуулийн 22.2 –т заасан 50 метрийн онцгой хамгаалалтын бүстэй давхцалгүй байна.

Туул голын голдрилд нь гадаргын усны мэдээллийн санд газар дээрх бодит нөхцөл байдалтай зөрүүтэй байгаа тул актаар хүлээлгэн өгсөн зургаар 50 метрийн онцгой хамгаалалтын бүсийг тогтоож CD -нд бичиж хүргүүлэв.

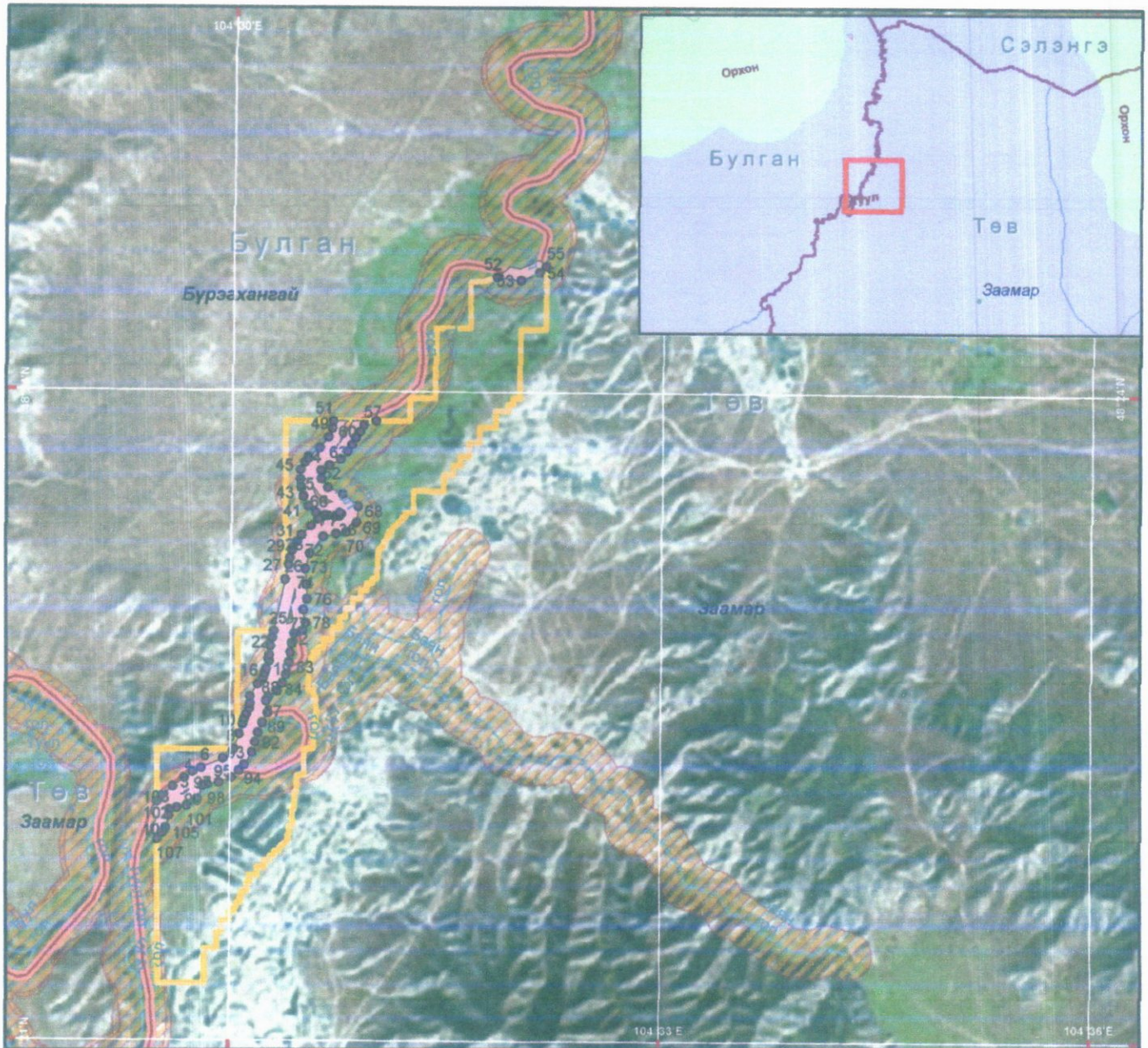
Жич: Засгийн газрын 2015 оны 120 дугаар тогтоолоор баталсан “Гол мөрний урсац бүрэлдэх эхийн бүсэд олгосон тусгай зөвшөөрлийг цуцлах, усны сан бүхий газрын энгийн хамгаалалтын бүсэд олборлолт явуулж эхэлсэн тусгай зөвшөөрөл бүхий талбайд холбогдох арга хэмжээ авах, нөхөн сэргээлт хийлгэх журам” –ийн 2.5, 2.8, 2.9, 3.1 -д заасны дагуу ажиллана уу.

Хувийг: Ашигт малтмал, газрын тосны газарт

ОЙ, УС, ТУСТАЙ ХАМГААЛАЛТАЙ ГАЗРЫН  
КАДАСТРЫН ХЭЛТСИЙН  
ДАРГА

Н.БАТЗАЯА





**Таних тэмдэг**

- Лиценз

**Гадаргын ус**

- Булаг /2012 оны тооллого/
- Гол
- Тур урсгалтай гол
- Нуур
- Баянгийн
- Ширгэдэг

**Засаг захиргааны хил**

- Аймгийн төв
- Сумын төв
- Сумын хил
- Аймгийн хил

**Улсын ТХГН -ийн сүлжээ**

- Тусгай хамгаалалттай газар

**ЗГ 194, 289 дүгээр тогтоолын хамгаалалтын бүсүүд**

- Гол мөрний урсац бурагдэх эх
- Ойн сан
- Усны сан бүхий газрын энгийн хамгаалалтын бүс /2015 А-230/127/

МАСШТАБ 1:50,000

**ХҮРЭЭЛЭН БҮЙ ОРЧИН, БАЙГАЛИЙН НӨӨЦИЙН УДИРДЛАГЫН ГАЗАР**  
**Ой, ус, тусгай хамгаалалттай газрын кадастрын хэлтэс**

Засгийн газрын 2015 оны 289 -р тогтоолоор батлагдсан усны сан бүхий газрын энгийн хамгаалалтын бүстэй хэсэгчилсэн давхцалтай, 50 мертийн онцгой хамгаалалтын бүстэй давхцалгүй байна.

Боловсруулсан: мэргэжилтэн М.Отгонтөгс

Огноо: 11/29/2017



MV-000290 ТАЛБАЙН УСАН САН БҮХИЙ ГАЗАРТ ГОЛЫН  
ГОЛЬДРОЛЫН ЭРГЭЛТИЙН ЦЭГИЙГ ХЭМЖИЖ  
ХҮЛЭЭЛГЭН ӨГСӨН АКТ

Төв аймаг Заамар сум ,Булган аймаг Бүрэгхангай сум

2017.09.15

1. Байгууллагын нэр: "Баянгол Эко Заамар"ХХК
2. Улсын бүртгэлийн дугаар: 9011408108
3. Байгууллагын хаяг: УБ хот ,Хан-Уул дүүрэг
4. Газрын байршил: Төв аймаг Заамар сум, Булган аймаг Бүрэгхангай сум,
5. Эргэлтийн цэгийн тоо: А. Тусгай зөвшөөрлийн эргэлтийн цэг  
Б. Голын эргэлтийн цэг  
В.Шав тэмдгийн эргэлтийн цэг
6. Эргэлтийн цэгийг газарт бэхлэхэд хэрэглэсэн багаж: South S-82V маркийн 2 долгионы GPS,нарийвчлал+3,0mm+0.5ppm RMS

7. Гольдролын солбицол:

Хавсралтаар үзүүлэв.

Шалгасан:Заамар сумын газрын даамал: ..... / Б.Уянга /

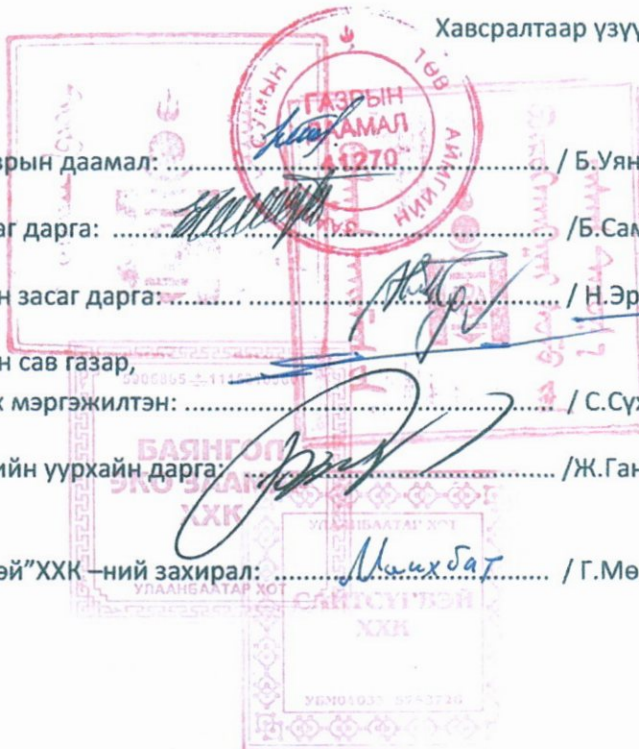
Хянасан: Заамар сумын засаг дарга: ..... /Б.Самбуу /

: Бүрэгхангай сумын засаг дарга: ..... / Н.Эрхэмбаяр /

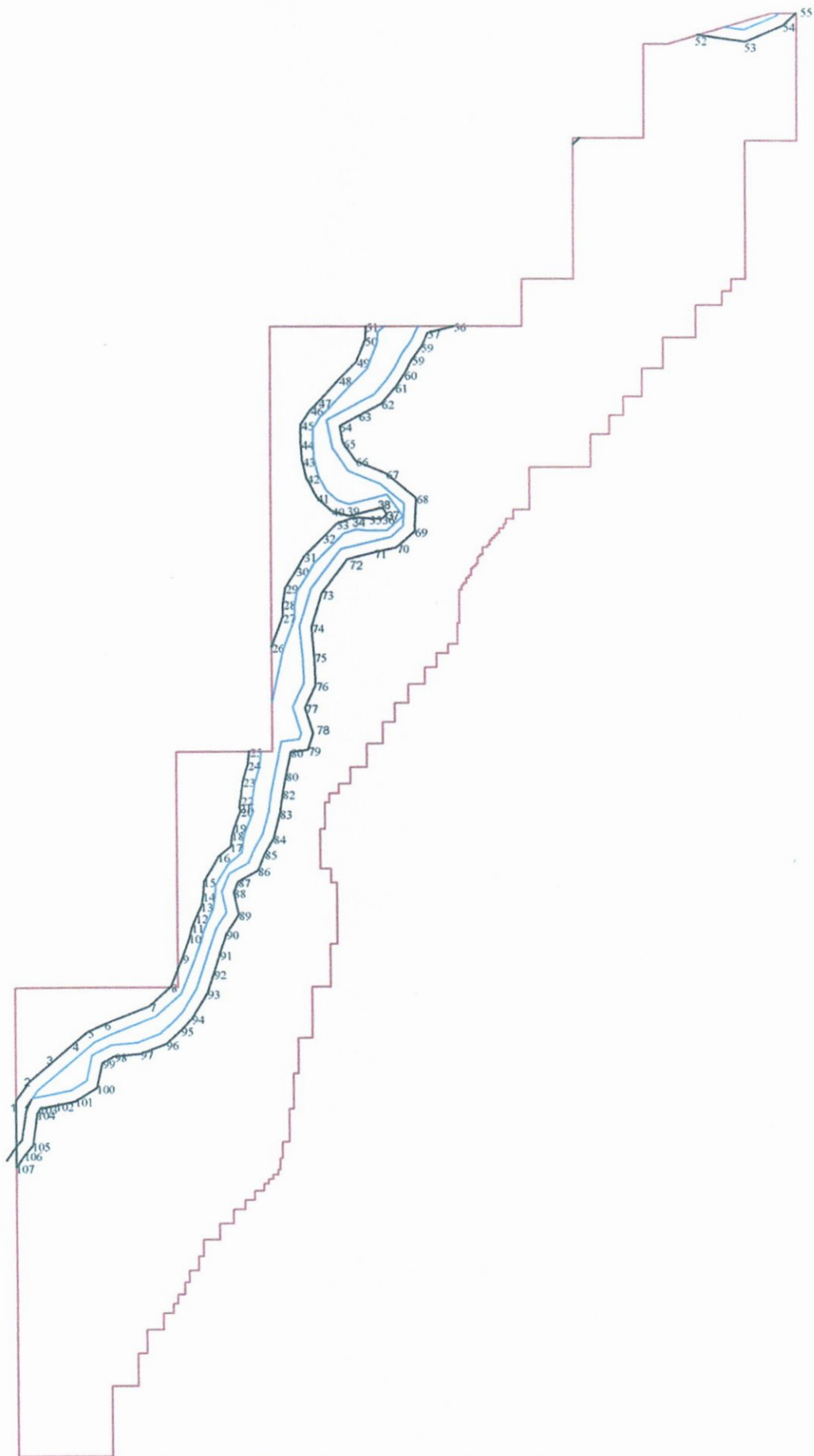
Баталгаажуулсан:Түүл голын сав газар,  
уул уурхай хариуцсан ахлах мэргэжилтэн: ..... / С.Сүхбат /

"Баянгол Эко Заамар"ХХК-ийн уурхайн дарга: ..... /Ж.Ганболд /

Хэмжилт хийсэн: "Сайтсүрвэй"ХХК-ний захирал: ..... / Г.Мөнхбат /



MV-000290 тоот ашиглалтын тусгай зөвшөөрөл бүхий  
талбайд орших ТУУЛ голын онцгой хамгаалалтын  
бүсийн схем зураг



## Дөрөв. ХЭМЖИЛТИЙН АЖИЛ

Усан сан бүхий онцгой хамгаалалттай бүсийн цэгүүдийг шав тэмдэгтжүүлэхдээ 1.0м-ийн урттай трубан төмөр дээр пайз бэхлэн тусгай зөвшөөрлийн дугаар, цэгийн дугаарыг тэмдэглэн 0.5м-ийн гүнд суулган бетонон зуурмагаар бэхлэсэн.

Шав тэмдэгийн байрлал (WGS-84) UTM систем:

№	Цэгийн нэр	Тэгш өнцгийн солбицол		Газарзүйн солбицол		Өндөр (m)
		X (м)	Y (м)	L (")	B (")	
0	1	2	3	4	5	6
1	Ц-1	5357370.641	462345.426	48°22'06.178"	104°29'29.708"	
2	Ц-2	5357416.506	462380.469	48°22'07.671"	104°29'31.397"	
3	Ц-3	5357499.063	462481.914	48°22'10.366"	104°29'36.301"	
4	Ц-4	5357573.294	462580.271	48°22'12.791"	104°29'41.058"	
5	Ц-5	5357626.117	462651.578	48°22'14.5178"	104°29'44.5076"	
6	Ц-6	5357660.225	462722.775	48°22'15.6376"	104°29'47.9574"	
7	Ц-7	5357739.309	462912.402	48°22'18.239"	104°29'57.149"	
8	Ц-8	5357818.144	463001.810	48°22'20.811"	104°30'01.470"	
9	Ц-9	5357943.383	463052.138	48°22'24.877"	104°30'03.877"	
10	Ц-10	5358029.625	463083.769	48°22'27.677"	104°30'05.387"	
11	Ц-11	5358071.889	463099.449	48°22'29.0497"	104°30'06.1367"	
12	Ц-12	5358113.639	463116.995	48°22'30.4055"	104°30'06.9765"	
13	Ц-13	5358163.069	463139.843	48°22'32.0112"	104°30'08.0715"	
14	Ц-14	5358205.173	463147.099	48°22'33.3763"	104°30'08.4110"	
15	Ц-15	5358267.095	463148.801	48°22'35.382"	104°30'08.474"	
16	Ц-16	5358372.284	463213.704	48°22'38.8025"	104°30'11.5962"	
17	Ц-17	5358421.049	463256.016	48°22'40.390"	104°30'13.637"	
18	Ц-18	5358463.027	463272.299	48°22'41.7536"	104°30'14.4162"	
19	Ц-19	5358498.193	463283.086	48°22'42.8948"	104°30'14.9295"	
20	Ц-20	5358565.064	463309.504	48°22'45.0660"	104°30'16.1928"	
21	Ц-21	5358580.889	463303.068	48°22'45.5772"	104°30'15.8750"	
22	Ц-22	5358613.180	463309.898	48°22'46.6244"	104°30'16.1969"	
23	Ц-23	5358690.878	463319.767	48°22'49.1429"	104°30'16.6522"	
24	Ц-24	5358762.706	463339.687	48°22'51.473"	104°30'17.5981"	
25	Ц-25	5358817.862	463348.488	48°22'53.2614"	104°30'18.0087"	
26	Ц-26	5359259.830	463446.537	48°23'07.5957"	104°30'22.6372"	

№	Цэгийн нэр	Тэгш өнцгийн солбицол		Газарзүйн солбицол		Өндөр (m)
		X (m)	Y (m)	L (°)	B (°)	
0	1	2	3	4	5	6
27	Ц-27	5359386.947	463477.427	48°23'11.719"	104°30'24.099"	
28	Ц-28	5359445.084	463490.705	48°23'13.604"	104°30'24.726"	
29	Ц-29	5359510.237	463506.338	48°23'15.7180"	104°30'25.4665"	
30	Ц-30	5359582.907	463550.055	48°23'18.080"	104°30'27.569"	
31	Ц-31	5359642.268	463587.542	48°23'20.0109"	104°30'29.3738"	
32	Ц-32	5359722.244	463668.666	48°23'22.6179"	104°30'33.2935"	
33	Ц-33	5359780.505	463726.563	48°23'24.5168"	104°30'36.0907"	
34	Ц-34	5359807.353	463802.944	48°23'25.4021"	104°30'39.7965"	
35	Ц-35	5359800.791	463865.706	48°23'25.2025"	104°30'42.8504"	
36	Ц-36	5359804.180	463910.949	48°23'25.321"	104°30'45.049"	
37	Ц-37	5359820.006	463922.542	48°23'25.836"	104°30'45.608"	
38	Ц-38	5359833.590	463910.934	48°23'26.274"	104°30'45.039"	
39	Ц-39	5359811.931	463779.715	48°23'25.5455"	104°30'38.6655"	
40	Ц-40	5359834.068	463705.321	48°23'26.2471"	104°30'35.0411"	
41	Ц-41	5359891.410	463641.751	48°23'28.0910"	104°30'31.9320"	
42	Ц-42	5359974.339	463598.999	48°23'30.7679"	104°30'29.8273"	
43	Ц-43	5360046.870	463581.209	48°23'33.113"	104°30'28.939"	
44	Ц-44	5360119.344	463575.930	48°23'35.459"	104°30'28.660"	
45	Ц-45	5360200.410	463575.976	48°23'38.0847"	104°30'28.6373"	
46	Ц-46	5360267.522	463612.870	48°23'40.265"	104°30'30.410"	
47	Ц-47	5360300.013	463643.672	48°23'41.324"	104°30'31.898"	
48	Ц-48	5360390.231	463738.486	48°23'44.266"	104°30'36.481"	
49	Ц-49	5360481.825	463814.465	48°23'47.248"	104°30'40.147"	
50	Ц-50	5360557.963	463850.186	48°23'49.721"	104°30'41.861"	
51	Ц-51	5360617.207	463854.849	48°23'51.641"	104°30'42.069"	
52	Ц-52	5361854.404	465264.138	48°24'31.994"	104°31'50.239"	
53	Ц-53	5361825.791	465469.350	48°24'31.108"	104°32'00.230"	
54	Ц-54	5361893.715	465627.005	48°24'33.339"	104°32'7.879"	
55	Ц-55	5361946.441	465684.754	48°24'35.058"	104°32'10.673"	
56	Ц-56	5360617.093	464228.242	48°23'51.714"	104°31'0.228"	
57	Ц-57	5360584.058	464122.022	48°23'50.622"	104°30'55.073"	
58	Ц-58	5360528.785	464088.209	48°23'48.825"	104°30'53.445"	
59	Ц-59	5360474.274	464048.890	48°23'47.051"	104°30'51.550"	

№	Цэгийн нэр	Тэгш өнцгийн солбицол		Газарзүйн солбицол		Өндөр (m)
		X (m)	Y (m)	L (°)	B (°)	
0	1	2	3	4	5	6
60	Ц-60	5360413.716	464017.402	48°23'45.084"	104°30'50.037"	
61	Ц-61	5360358.487	463978.773	48°23'43.287"	104°30'48.176"	
62	Ц-62	5360289.228	463920.005	48°23'41.032"	104°30'45.339"	
63	Ц-63	5360237.776	463822.425	48°23'39.345"	104°30'40.610"	
64	Ц-64	5360194.449	463751.116	48°23'37.928"	104°30'37.155"	
65	Ц-65	5360122.099	463755.721	48°23'35.585"	104°30'37.402"	
66	Ц-66	5360045.556	463809.589	48°23'33.118"	104°30'40.045"	
67	Ц-67	5359992.076	463937.957	48°23'31.412"	104°30'46.304"	
68	Ц-68	5359889.908	464069.702	48°23'28.130"	104°30'52.742"	
69	Ц-69	5359745.863	464057.605	48°23'23.463"	104°30'52.198"	
70	Ц-70	5359664.535	463974.206	48°23'20.812"	104°30'48.168"	
71	Ц-71	5359653.311	463885.116	48°23'20.4301"	104°30'43.8399"	
72	Ц-72	5359627.533	463773.836	48°23'19.572"	104°30'38.436"	
73	Ц-73	5359483.303	463659.663	48°23'14.877"	104°30'32.930"	
74	Ц-74	5359352.600	463618.666	48°23'10.636"	104°30'30.977"	
75	Ц-75	5359217.311	463627.134	48°23'6.256"	104°30'31.431"	
76	Ц-76	5359095.214	463632.741	48°23'2.303"	104°30'31.742"	
77	Ц-77	5359001.702	463601.080	48°22'59.268"	104°30'30.231"	
78	Ц-78	5358891.377	463620.119	48°22'55.698"	104°30'31.191"	
79	Ц-79	5358822.257	463597.040	48°22'53.455"	104°30'30.091"	
80	Ц-80	5358797.381	463526.628	48°22'52.635"	104°30'26.675"	
81	Ц-81	5358713.984	463503.697	48°22'49.929"	104°30'25.587"	
82	Ц-82	5358636.703	463488.293	48°22'47.423"	104°30'24.862"	
83	Ц-83	5358553.718	463477.416	48°22'44.733"	104°30'24.359"	
84	Ц-84	5358447.544	463449.185	48°22'41.289"	104°30'23.020"	
85	Ц-85	5358379.211	463421.103	48°22'39.070"	104°30'21.676"	
86	Ц-86	5358311.558	463380.753	48°22'36.870"	104°30'19.736"	
87	Ц-87	5358260.579	463305.760	48°22'35.204"	104°30'16.106"	
88	Ц-88	5358227.370	463286.636	48°22'34.124"	104°30'15.187"	
89	Ц-89	5358124.422	463298.447	48°22'30.792"	104°30'15.793"	
90	Ц-90	5358040.838	463253.620	48°22'28.076"	104°30'13.641"	
91	Ц-91	5357956.070	463215.728	48°22'25.323"	104°30'11.825"	
92	Ц-92	5357874.542	463189.074	48°22'22.677"	104°30'10.555"	

№	Цэгийн нэр	Тэгш өнцгийн солбицол		Газарзүйн солбицол		Өндөр (m)
		X (м)	Y (м)	L (°)	B (°)	
0	1	2	3	4	5	6
93	Ц-93	5357791.050	463161.400	48°22'19.967"	104°30'9.236"	
94	Ц-94	5357683.269	463094.875	48°22'16.462"	104°30'6.037"	
95	Ц-95	5357633.625	463049.249	48°22'14.845"	104°30'3.835"	
96	Ц-96	5357575.239	462985.390	48°22'12.940"	104°30'0.749"	
97	Ц-97	5357533.316	462875.688	48°22'11.559"	104°29'55.430"	
98	Ц-98	5357516.687	462778.059	48°22'11.000"	104°29'50.690"	
99	Ц-99	5357504.346	462733.584	48°22'10.591"	104°29'48.532"	
100	Ц-100	5357394.248	462697.331	48°22'07.0181"	104°29'46.8056"	
101	Ц-101	5357334.230	462599.837	48°22'5.053"	104°29'42.086"	
102	Ц-102	5357316.160	462516.689	48°22'4.450"	104°29'38.050"	
103	Ц-103	5357298.789	462451.742	48°22'03.874"	104°29'34.899"	
104	Ц-104	5357248.897	462445.706	48°22'02.257"	104°29'34.621"	
105	Ц-105	5357146.661	462416.350	48°21'58.939"	104°29'33.228"	
106	Ц-106	5357106.315	462380.876	48°21'57.625"	104°29'31.516"	
107	Ц-107	5357053.251	462345.478	48°21'55.899"	104°29'29.813"	

Хэмжилт хийсэн : Инженер ..... / М.Цогт-Эрдэнэ /

Хянасан : Захирал ..... / Г.Мөнхбат /



МV-000290 ТАЛБАЙН УСАН САН БҮХИЙ ГАЗАРТ ГОЛЫН ГОЛЬДРОЛЫН ЭРГЭЛТИЙН  
ЦЭГИЙН ХЭМЖИЖ ХҮЛЭЭЛГЭН ӨГСӨН АКТ

(Хавсралт 2)

№	Тэгш өнцгийн солбицол		№	Тэгш өнцгийн солбицол		№	Тэгш өнцгийн солбицол	
	X (м)	Y (м)		X (м)	Y (м)		X (м)	Y (м)
0	2	3	0	2	3	0	2	3
1	5357286.101	462345.440	34	5359924.644	463679.334	67	5359357.799	463567.921
2	5357388.039	462421.574	35	5359986.439	463647.361	68	5359227.967	463578.262
3	5357462.290	462515.792	36	5360049.789	463631.338	69	5359102.674	463583.329
4	5357585.158	462679.109	37	5360121.188	463626.289	70	5359032.075	463547.355
5	5357616.342	462746.595	38	5360182.741	463622.809	71	5358871.559	463562.813
6	5357700.505	462949.328	39	5360239.012	463656.047	72	5358827.873	463478.470
7	5357745.556	463007.936	40	5360285.669	463701.230	73	5358723.207	463454.543
8	5357783.326	463041.693	41	5360362.208	463780.113	74	5358651.344	463440.731
9	5357935.023	463103.460	42	5360453.756	463862.976	75	5358566.239	463429.071
10	5358048.370	463143.671	43	5360553.413	463899.720	76	5358473.538	463406.481
11	5358147.341	463187.271	44	5360617.095	463905.323	77	5358401.130	463375.187
12	5358191.660	463194.924	45	5361889.646	465383.720	78	5358342.420	463335.235
13	5358257.131	463198.144	46	5361878.019	465466.021	79	5358297.587	463263.732
14	5358340.459	463252.196	47	5361918.455	465567.816	80	5358232.388	463230.101
15	5358409.190	463311.223	48	5361934.499	465598.011	81	5358136.777	463250.030
16	5358479.110	463328.813	49	5361946.328	465616.531	82	5358060.630	463206.130
17	5358541.227	463353.369	50	5360617.095	464081.532	83	5357980.070	463171.860
18	5358805.486	463397.475	51	5360553.822	464044.866	84	5357893.872	463148.377
19	5358817.897	463398.487	52	5360497.152	464008.079	85	5357817.927	463119.216
20	5359037.291	463446.549	53	5360448.489	463980.741	86	5357706.841	463050.777
21	5359377.340	463526.190	54	5360390.726	463940.600	87	5357659.981	463006.723
22	5359505.938	463556.306	55	5360328.560	463889.242	88	5357614.562	462954.573
23	5359573.027	463602.229	56	5360280.973	463797.165	89	5357582.829	462868.817
24	5359620.676	463632.673	57	5360221.616	463699.786	90	5357567.295	462763.108
25	5359685.614	463702.854	58	5360105.591	463708.488	91	5357540.212	462689.291
26	5359743.688	463760.627	59	5360008.131	463776.361	92	5357424.559	462654.126
27	5359752.660	463877.410	60	5359944.150	463923.643	93	5357380.515	462580.806
28	5359754.157	463938.106	61	5359869.665	464017.491	94	5357359.983	462492.653
29	5359825.888	463984.706	62	5359764.836	464011.366	95	5357348.150	462425.957
30	5359889.687	463934.422	63	5359711.521	463956.193	96	5357296.955	462387.671
31	5359866.581	463807.601	64	5359700.383	463856.105	97	5357255.342	462394.883
32	5359861.969	463778.257	65	5359667.881	463743.217	98	5357179.463	462378.409
33	5359881.460	463721.317	66	5359506.082	463615.193	99	5357141.642	462345.463

Шалгасан: Заамар сумын газрын даамал: ..... / Б.Уянга /

Хянасан: Заамар сумын засаг дарга: ..... / Б.Самбуу /

: Бүрэгхангай сумын засаг дарга: ..... / Н.Эрхэмбаяр /

Баталгаажуулсан: Туул голын сав газар,  
уул уурхай хариуцсан ахлах мэргэжилтэн: ..... / С.Сүхбат /

“Баянгол Эко Заамар” ХХК-ийн уурхайн дарга: ..... / Ж.Ганболд /

Хэмжилт хийсэн: “Сайтсүрвэй” ХХК – ний захирал: ..... / Г.Мөнхбат /

САЙТСҮРВЭЙ  
ХХК

110031 3750726